


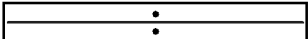











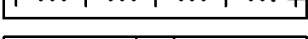
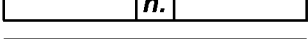
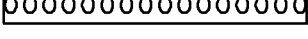



LEGENDA

DI ZONIZZAZIONE

	Zona A - Di nucleo storico
	Zona B1 - Di completamento, intensiva
	Zona B2 - Di completamento, estensiva
	Zona D2/H2 - Industriale / commerciale, di interesse comunale
	Zona D3 - Industriale, puntuale
	Zona E4 - Agricola, di interesse agricolo-paesaggistico
	Zona F4/G - Di tutela ambientale, guidata
	Zona F4/O - Di tutela ambientale, orientata
	Zona F4/P - Di tutela ambientale, con fine di promozione ees
	Zona L1 - Portuale, di interesse regionale
	Zona S - Per servizi ed attrezzature collettive

1a = parcheggio;
2a = culto; 2b = uffici amministrativi; 2c = centro civico e/vita associativa; 2d = biblioteca;
3a = asilo nido; 3b = scuola materna; 3c = scuola elementare; 3d = scuola media inferiore;
4a = cimitero;
5a = nucleo di verde; 5b = verde di quartiere; 5c = sport e spettacoli all'aperto; 5d = verde di connettivo;
6a = impianto di opera a rete; 6b = centro di raccolta di rifiuti; 6c = mercato ittico; 6d = magazzino comunale.

	Zona T - D parcheggio privato
	Zona V - Di verde privato
	Vincolo culturale di cui a Dlgs 42/2004, p. II
	Zona di interesse archeologico, perimetro
	Vincolo paesagg di cui a Dlgs 42/2004, p. III, limite da battigia o cda
	Edificio di particolare interesse storico-artistico o documentale
	Viabilità, esistente / di previsione
	Ponte, esistente / di previsione

	Percorso ciclabile, di previsione
	Acquedotto, adduttrice
	Mare
	Laguna
	Fiume / canale
	Canale di nuova escavazione
	Limite di distanza
	Area allagabile, perimetro
	Piano regolatore particolareggiato di previsione, perimetro
	Piano regolatore particolareggiato previgente, perimetro
	Riserva naturale, perimetro
	Opere e progetti unitari, siti
	Territorio comunale, limite
	Insedimento produttivo, numero
	Area ricettiva alberghiera, perimetro
	Sic (1) e Zps (2), perimetro
	Area di rispetto, perimetro
	Area di nuovo insediamento agricolo, perimetro
	Area di previsioni speciali, perimetro e lettera

(1) Sito di importanza comunitaria.
(2) Zona di protezione speciale.